

Carte Environnementale  
Pour information




**Nuisance sonore**

Infrastructure routière  
Voies Bruyantes

COMMUNE DE  
**PAILLENCOURT**

 Contour de commune

**Infrastructure**

-  Voie Ferrée
-  Autoroute
-  Route Départementale

**Voies Bruyantes - Secteur de bruit**

-  Catégories : 1
-  Catégories : 3
-  Catégories : 4

**Voies Bruyantes - Secteur de bruit**

Les infrastructures de transports terrestres sont classées en 5 catégories selon le niveau de bruit qu'elles engendrent. Un secteur affecté par le bruit est défini autour de chaque infrastructure classée.

- Quelles sont les infrastructures concernées ?
- les routes et rues écoulant plus de 5000 véhicules par jour,
  - les voies de chemin de fer interurbaines de plus de 50 trains par jour,
  - les voies de chemin de fer urbaines de plus de 100 trains par jour,
  - les voies de transports en commun en site propre de plus de 100 autobus ou rames par jour,
  - les infrastructures en projet sont également concernées (dès publication de l'acte d'ouverture d'enquête publique ou inscription en emplacement réservé dans le PLU ou institution d'un projet d'intérêt général).

